

RADTOURENVORSCHLÄGE

- 1

Nördliche Lechraintour

47 km

2

Vom Schloss ins Paartal

34 km

3

Lechfeldrunde

25 km

4

Kaufering – Weil und zurück

21 km

5

Kloster- und Kirchentour

27 km

6

Schlösser- und Biergarten-Tour

43 km

7

Drei-Seen-Tour

44 km

8

Westliche Ammerseetour

25 km

9

Vom Wildpark zum Englischen Garten

30 km

10

Landsberg – Thaining und zurück

29 km

11

Um den Windachspeicher

31 km

12

Rund um den Ammersee

46 km

13

Wälder- und Weihertour

31 km

14

Auf den Spuren der Römer

32 km

15

Entlang der Lechschleifen

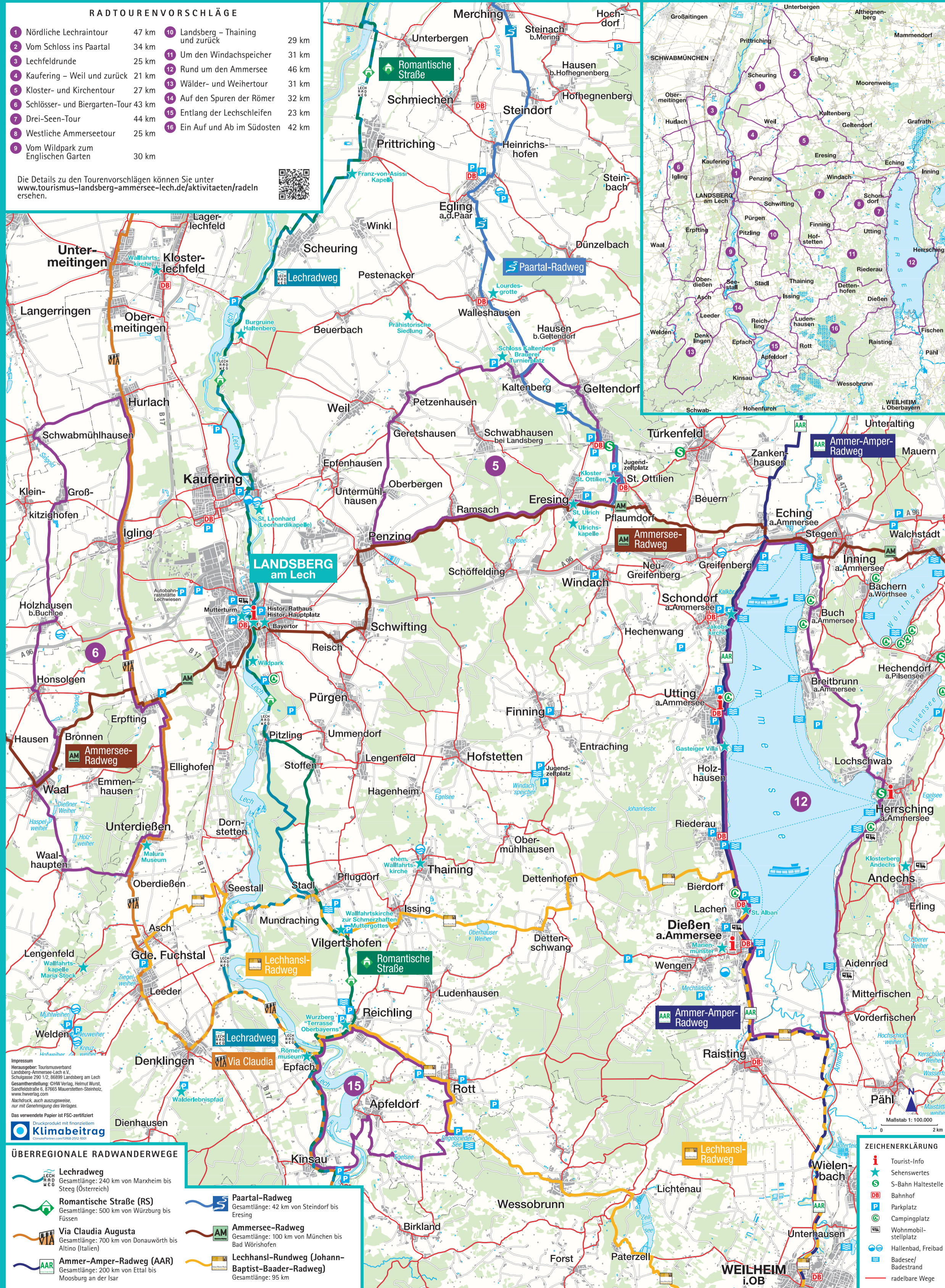
23 km

16

Ein Auf und Ab im Südosten

42 km

Die Details zu den Tourenvorschlägen können Sie unter [www.tourismus-landsberg-ammersee-lech.de/aktivitaeten/radeln](http://www.tourismus-landsberg-ammersee-lech.de/aktivitaeten/radeln) ansehen.



**ÜBERREGIONALE RADWANDERWEGE**



**Lechradweg**  
Gesamtlänge: 240 km von Marxheim bis Steeg (Österreich)



**Romantische Straße (RS)**  
Gesamtlänge: 500 km von Würzburg bis Füssen



**Via Claudia Augusta**  
Gesamtlänge: 700 km von Donauwörth bis Altino (Italien)



**Ammer-Amper-Radweg (AAR)**  
Gesamtlänge: 200 km von Ettal bis Moosburg an der Isar



**Paartal-Radweg**  
Gesamtlänge: 42 km von Steindorf bis Eresing



**Ammersee-Radweg**  
Gesamtlänge: 100 km von München bis Bad Wörthshofen



**Lechhansl-Rundweg (Johann-Baptist-Baader-Radweg)**  
Gesamtlänge: 95 km

**ZEICHENERKLÄRUNG**



Tourist-Info



Sehenswertes



S-Bahn Haltestelle



Bahnhof



Parkplatz



Campingplatz



Wohnmobilstellplatz



Hallenbad, Freibad



Badeseel/Badestrand



radelbare Wege



Tourismusverband Landsberg Ammersee Lech e.V.  
info@tourismus-lal.de | www.tourismus-landsberg-ammersee-lech.de  
@landsbergammerseelech @landkreis.landsberg



Aktiv in filmreifer Kulisse in der Landsberg-Ammersee-Lech Region mit Stadt, Land, Fluss und See

## Rund um den Ammersee

12

45,5 km | 03:00 h | 182 m | 182 m | mittel

### Start & Ende:

Dießen, Schondorf, Utting (nach individueller Auswahl)

### Anreise mit dem Zug:

Dießen, Utting Schondorf

### Entdeckertipps:

**Raisting:** Abstecher zum Industriedenkmal Erdfunkstelle Radom

**Schondorf:** St. Jakobskirche, Minigolf

**Dießen:** Marienmünster, Schacky Park, Minigolf

**Utting:** Sprungturm & Hochseilgarten

**Strandbäder:** Riederau, St. Alban, Eching, Schondorf, Utting

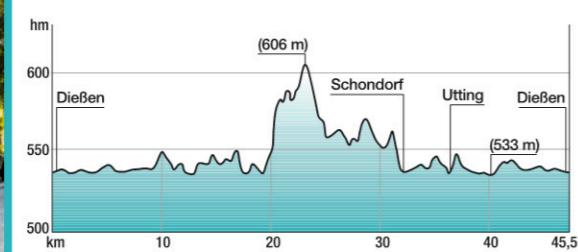
**Für Kunstfans:** Kunstpavillon am See, Carl-Orff-Museum, Dießen | Studio Rose, Schondorf | Künstlerhaus Gasteiger, Utting-Holzhausen

### Einkehr:

**Dießen:** Seerestaurant St. Alban

**Utting:** Lena's am See

**Schondorf:** Schondorfer, Shiro Sushi



© VelonTour

## Entlang der Lechschleifen

15

23,2 km | 01:30 h | 242 m | 242 m | mittel

### Start & Ende:

Parkplatz Engelsrieder See

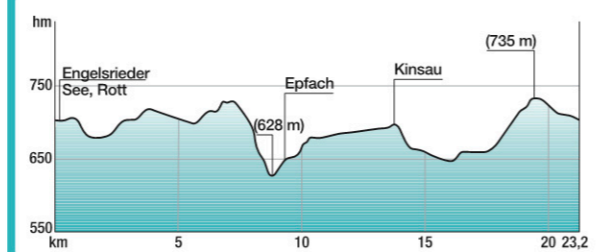
### Unsere Lieblingsorte:

**Reichling:** Hofcafé Löwenzahn, Hofladen Wurzberger Erlebnishof, Bergpanoramamaussicht auf dem Wurzberg

**Rott:** Café Gauklerhof, Moorbadese See Engelsrieder See

**Bei Kinsau:** Baden im Lech

**Unser Tipp:** Nach der Tour sollten Sie sich ein genussvolles Bad im Engelsrieder Moorsee nicht entgehen lassen. Er liegt ein wenig versteckt und idyllisch außerhalb von Rott und lädt zum Erfrischen und Entspannen ein. Anschließend können Sie sich im angrenzenden Restaurant mit Biergarten noch kulinarisch verwöhnen lassen.



© Julian Leitenstorfer

## Schlösser- und Biergartentour

15

43,3 km | 03:00 h | 173 m | 173 m | mittel

### Start & Ende:

Sportplatz Erpfting

### Entdeckertipps:

**Unterdießen:** Schloss

**Waal:** Schloss, Biergarten zur Waalnuß

**Holzhausen:** Brauerei Gasthaus

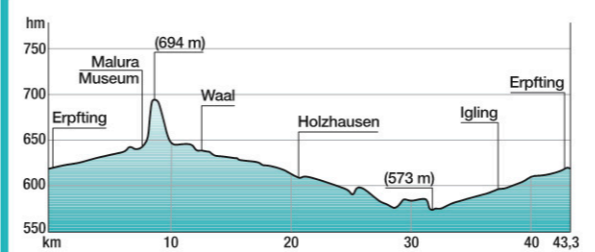
**Hurlach:** Schloss, Biergarten Beim Metzgerwirt

**Igling:** Schloss und Biergarten Schlossstuben

**Erpfting:** Biergarten Erpftinger Sonne

### Für Kunstfans:

Malura Museum Oberdießen



© Julian Leitenstorfer

## Kloster- und Kirchentour

6

26,5 km | 01:45 h | 189 m | 189 m | leicht

### Start & Ende:

St. Ottilien

### Parkplatztipp:

Am Kloster gasthof St. Ottilien

### Anreise mit dem Zug:

St. Ottilien

### Entdeckertipps:

**St. Ottilien:** Benediktiner Missionskloster, Klostermuseum

**Geltendorf:** Pfarrkirche St. Stephan

**Kaltenberg:** Schloss Kaltenberg

**Eresing:** Pfarrkirche St. Ulrich | Windacher Moos mit Vogelschutzgebiet

### Lieblingsort:

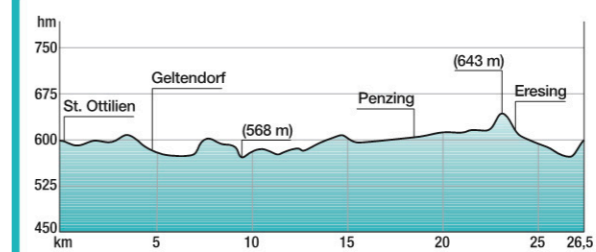
Pflaumendorfer Moos

### Über Nacht:

Exerzitien- & Gästehaus der Erzabtei St. Ottilien

### Nicht vergessen:

Kaltenberger Ritterspiele im Juli



© Adobe Stock, Volker Locher

## Lechradweg

15

57,47 km | 04:20 h | 404 m | 263 m | mittel

### Start:

Landsberg am Lech

### Ende:

Schongau (Bahnhof)

### Parkplatztipp:

Waitzinger Wiese (Landsberg am Lech)

### Anreise mit dem Zug:

Landsberg am Lech

### Entdeckertipps:

**Landsberg am Lech:** Mutterturm, Hauptplatz, Historisches Rathaus, Lechbrücke, Lechtreppen, Lechmauer, Wildpark Pössinger Au

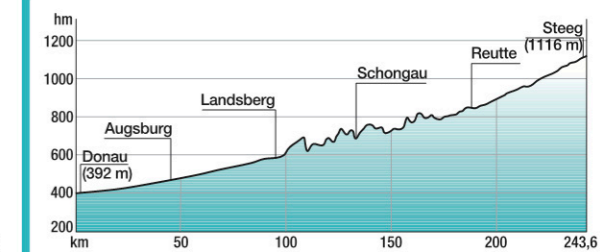
**Stadl:** St. Johann Baptist-Kapelle

### Lieblingsorte:

Ausblick bei den Lechschleifen Mundraching, Lechmühlen, Epfach & Kinsau

### Gourmet Tipps:

Wirtshaus am Spitalplatz | Fischerwirt oder ein Glas Wein im Wein & Sein



© Julian Leitenstorfer

## Infoseite Radln und Wandern



Jetzt alle Radl- und Wandertouren im Landkreis Landsberg am Lech entdecken



FÜR kulinarische Pausen



Keine Veranstaltungen verpassen



Prospekte bequem nach Hause bestellen



Buchen Sie hier eine Unterkunft

### Tourist-Information

**Landsberg am Lech,** Hauptplatz 152

Tel. +49 (0)8191 128-246 | touristinfo@landsberg.de

**Utting am Ammersee,** Eduard-Thöny-Str. 1

Tel. +49 (0)8806 9202-0 | verkehrsamt@utting.de

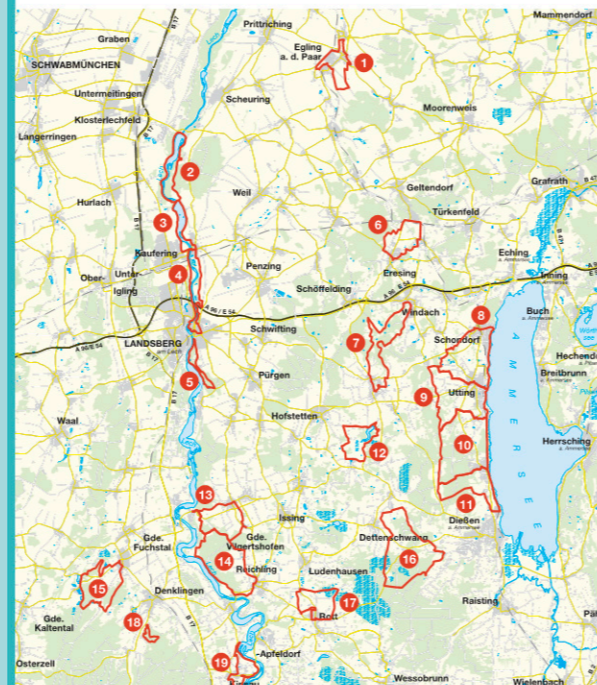
**Dießen am Ammersee,** Bahnhofstr. 15

Tel. +49 (0) 8151 / 9060-10 | diessen@starnbergammersee.de

## Übersichtskarte aller 19 Rundwanderwege

### Rundwege:

- |                             |                                 |
|-----------------------------|---------------------------------|
| 1) Eglinger Runde           | 10) Riederauer Runde            |
| 2) Zollhausrunde            | 11) Dießener Runde              |
| 3) Kauferinger Stauseerunde | 12) Windachspeicher Runde       |
| 4) Sandaurunde              | 13) Lechhansrunde               |
| 5) Wildparkrunde            | 14) Hirschaurunde               |
| 6) Klosterrunde             | 15) Weldener Weiherrunde        |
| 7) Windachrunde             | 16) Dettenschwanger Runde       |
| 8) Schondorfer Runde        | 17) Rotter Runde                |
| 9) Uttinger Runde           | 18) Walderlebnissrunde          |
|                             | 19) Kinsauer Lechschleifenrunde |



## Zollhaus Runde

11,9 km | 02:45 h | 99 m | 101 m | mittel

### Start & Ende:

Staufstufe 18 bei Kaufering

**Entdeckertipps:** Fischterre an der Staufstufe 18 | Baden im Lechstausee an verschiedenen Stellen möglich | Abstecher Burgruine Haltenberg | Ein großer Teil des Weges führt idyllisch direkt am Lech entlang

### Einkehr:

Brückenwirt in Kaufering



## Uttinger Runde

14,2 km | 03:30 h | 153 m | 154 m | mittel

### Start & Ende:

Bahnhof Utting

### Anreise mit dem Zug:

Utting

### Entdeckertipps:

Strandbad, Segelschule, Bootsverleih

**Einkehr:** Utting: Lena's am See, Seepavillon, Biergarten alte Villa

**Über Nacht:** Campingplatz Utting direkt am See



## Wildparkrunde

7,5 km | 02:00 h | 125 m | 126 m | leicht

### Start & Ende:

Altstadt Landsberg am Lech

### Anreise mit dem Zug:

Landsberg am Lech

**Entdeckertipps:** Wildfreigehege | Kneipp-Becken | Wasserspielplatz | Wildschweingehege | Teufelsschlucht | Lechstausee | Naturlehrpfad

**Einkehr:** Teufelsküche, Lech-Biergarten an der Lechmauer in der Altstadt

